

A close-up, low-angle shot of a cyclist's legs and a mountain bike wheel on a rocky trail. The cyclist is wearing a purple shirt, black shorts, and blue sneakers. The bike is a mountain bike with a black frame and a large front wheel. The background is a bright sunset sky with a gradient from orange to blue. The sun is visible in the bottom left corner, creating a lens flare effect.

RUTAS BTT

ARTIEM
CARLOS

RUTA A: ES CASTELL



ES CASTELL



781 / 788 m



DISTANCIA: 45,5 km



02:33:28 aprox.



RECORRIDO IDA:

- Camí des Castell
- Moll de Ponent
- Serra Morena
- Samola
- El Tres Jurats
- Camí Binixems
- Santa Bàrbara
- Camí d'en Kane

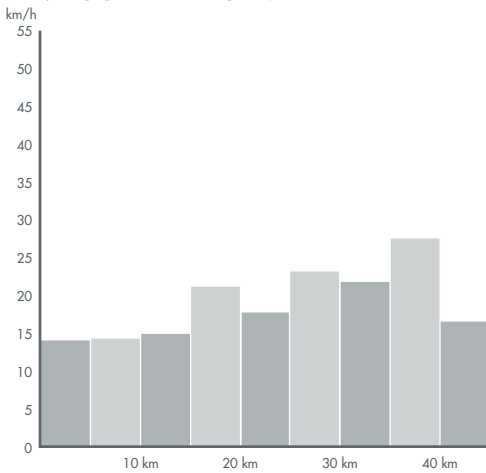


RECORRIDO VUELTA:

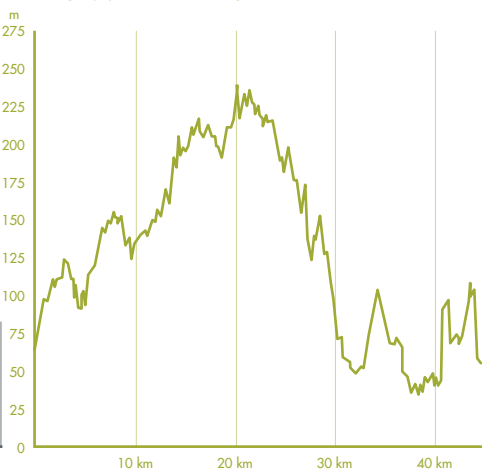
- Camí d'en Kane
- Camí de Rafel Rubí
- Alcaidus
- San Jeroni
- Camí de Talatí
- Camí Torelló
- Malbúger
- Camí Verd



VELOCIDAD APROXIMADA



DESNIVEL DE LA RUTA



RUTA B: ES CASTELL



ES CASTELL



671 / 654 m



DISTANCIA: 42,2 km



03:24:32 aprox.



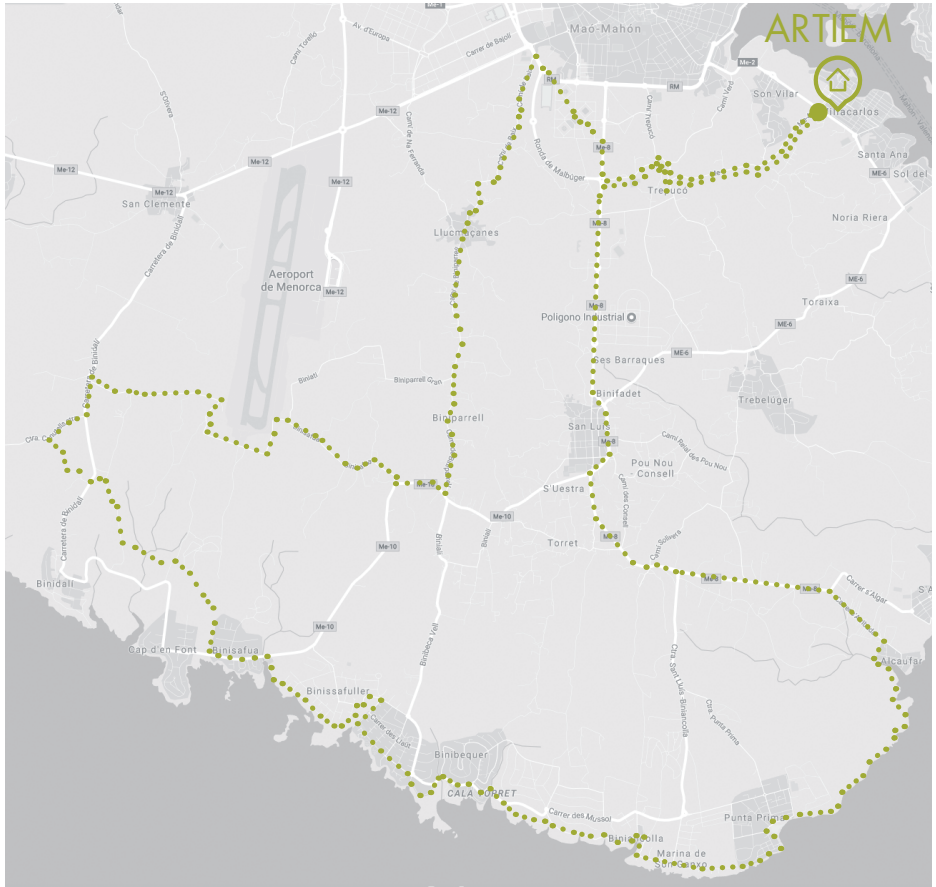
RECORRIDO IDA:

- Camí de Trepuconet
- Camí de Bintaufa
- Camí de Baix
- Llucmaçanes
- Camí de Biniparrell
- Biniparrell Gran
- Biniati
- Camí de Biniparratx Petit
- Carretera Binidali
- Passeig de la Mar



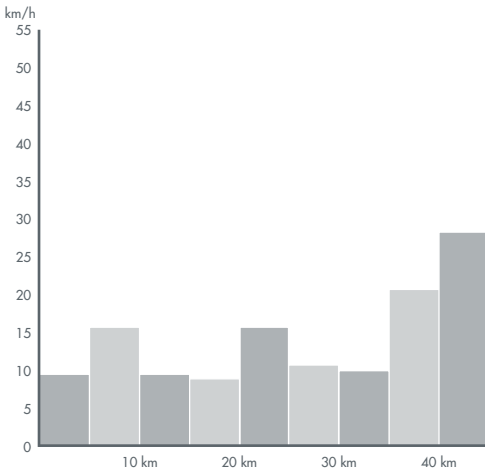
RECORRIDO VUELTA:

- Passeig Marítim Binibèque Vell
- Carrer de Sa Platja de Ponent
- Carrer s'Oronella
- Biniancolla
- Passeig de sa Torre de Son Ganxo
- Punta Prima
- Alcaufar
- Sant Lluís
- Camí de Bintaufa
- Camí de Trepuconet

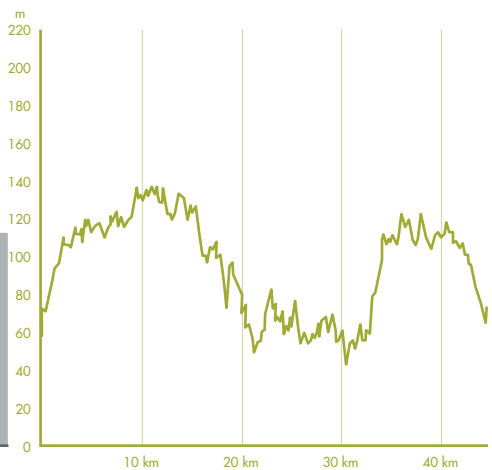


ARTIEM

VELOCIDAD APROXIMADA



DESNIVEL DE LA RUTA



RUTA C: ES CASTELL



ES CASTELL



697 / 732 m



DISTANCIA: 45,5 km



03:09:42 aprox.



RECORRIDO IDA:

- Carrer d'Artrux
- Massupta Vell
- Camí Torelló
- San Jeroni
- Camí d'Alc
- Carrer Alaïor a Cala en Porter
- Carretera de Son Bou
- Camí Llucalari

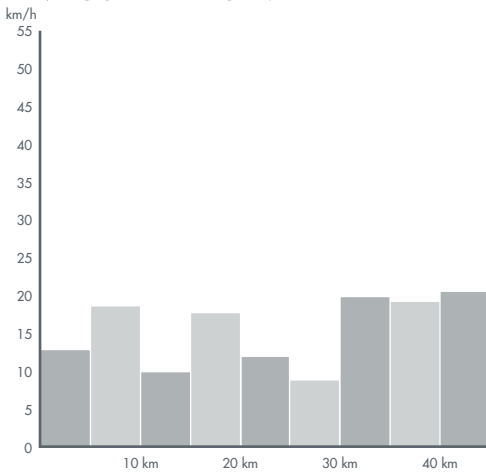


RECORRIDO VUELTA:

- Camí de Sant Llorenç
- Horts Squella
- Camí de Binicalaf
- Camí de Sa Forana
- Sant Climent
- Massupta Vell
- Carrer de Bajolí
- Camí de Bintaufa



VELOCIDAD APROXIMADA



DESNIVEL DE LA RUTA



RUTA D: EL TRIÁNGULO



EL TRIÁNGULO



697 / 732 m



DISTANCIA: 7,5 km



03:09:42 aprox.

Una ruta que se puede realizar tanto en bici como a pie, en medio día o en varias etapas.



RECORRIDO:



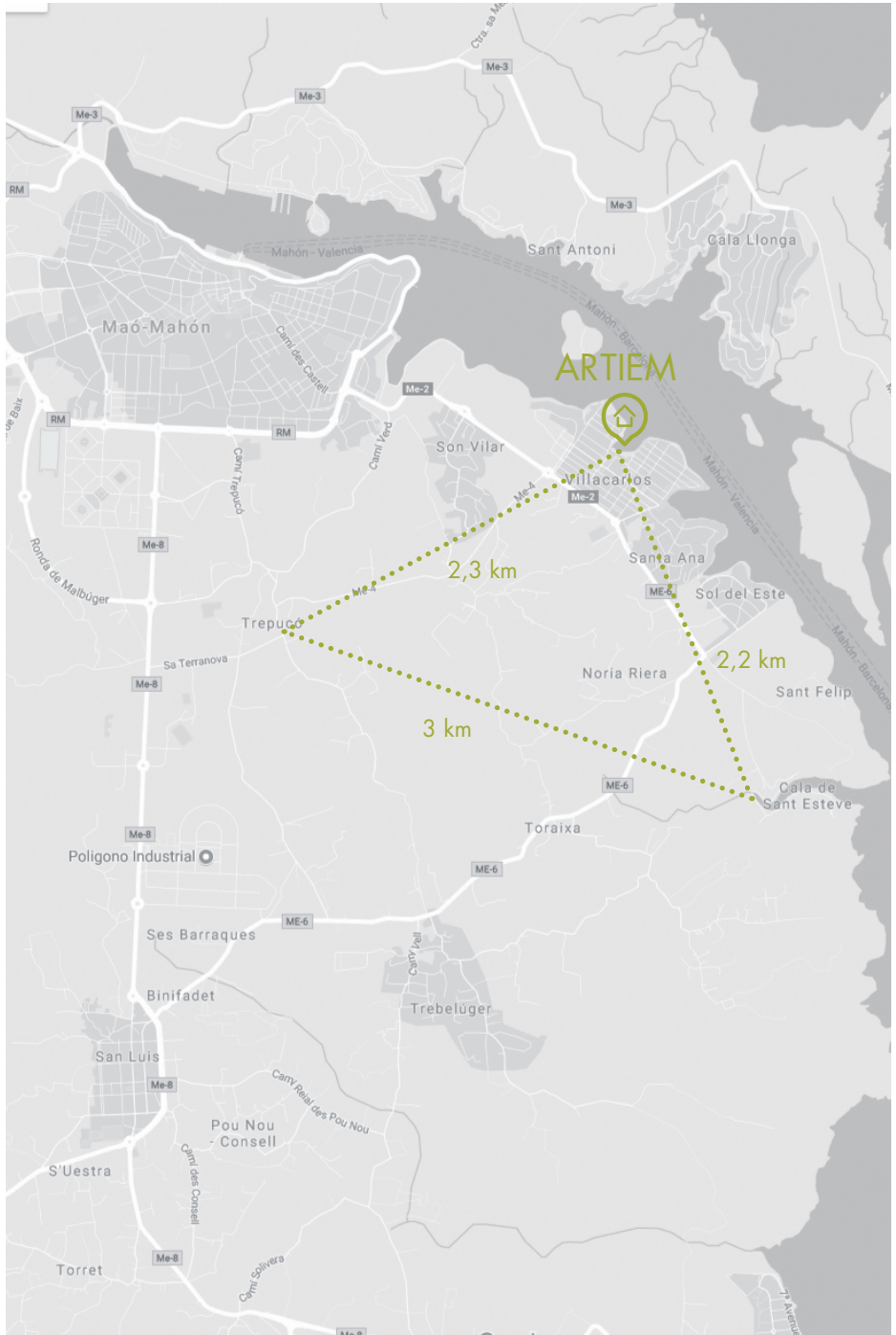
- Poblado Talayótico de Trepucó
El poblado de Trepucó contiene la "taula" más grande de Menorca. Data de la Cultura Talayótica.



- Cala San Esteve
(Fuerte Malborough)



- Es Castell
(Museo Militar)



RUTA E: ES CASTELL



ES CASTELL



625 / 647 m



DISTANCIA: 22,4 km



02:04:37 aprox.



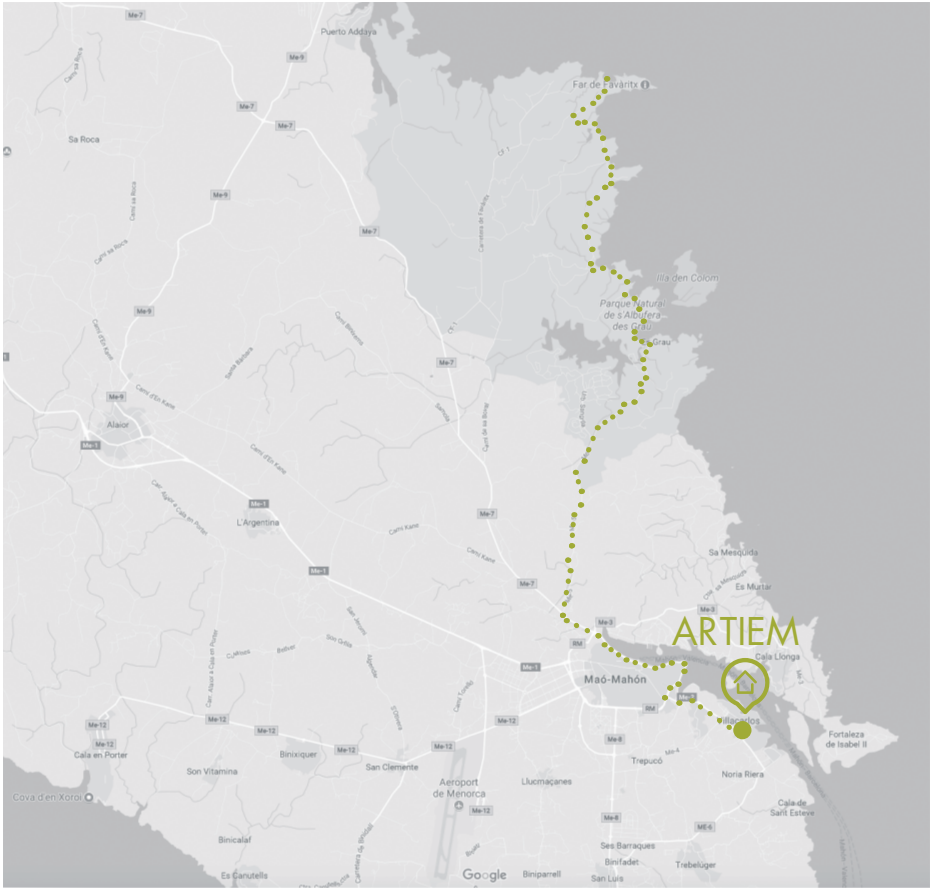
RECORRIDO IDA:

- Carrer Moll de Llevant
- Moll de Ponent
- Es Grau
- Platja del Gran
- Roca des Marbres
- Fondejador des Llanes
- Cala Tamarells des Nord
- Cala Rambles
- Cala Macarella Nou
- San Bartolomé
- S'Escala

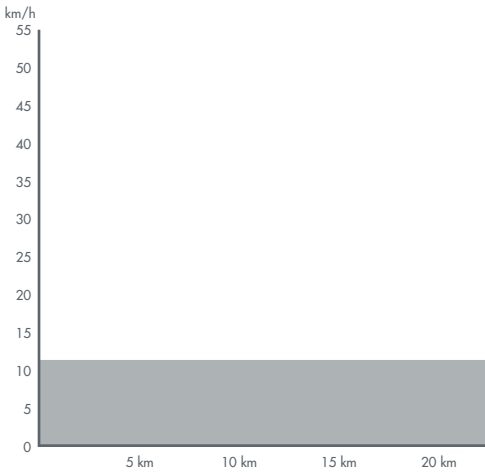


RECORRIDO VUELTA:

- S'Escala
- San Bartolomé
- Cala Macarella Nou
- Cala Rambles
- Cala Tamarells des Nord
- Fondejador des Llanes
- Roca des Marbres
- Platja del Gran
- Es Grau
- Moll de Ponent
- Carrer Moll de Llevant



VELOCIDAD APROXIMADA



DESNIVEL DE LA RUTA



RUTA F: ES CASTELL



ES CASTELL



367 / 375 m



DISTANCIA: 26,1 km



01:35:38 aprox.



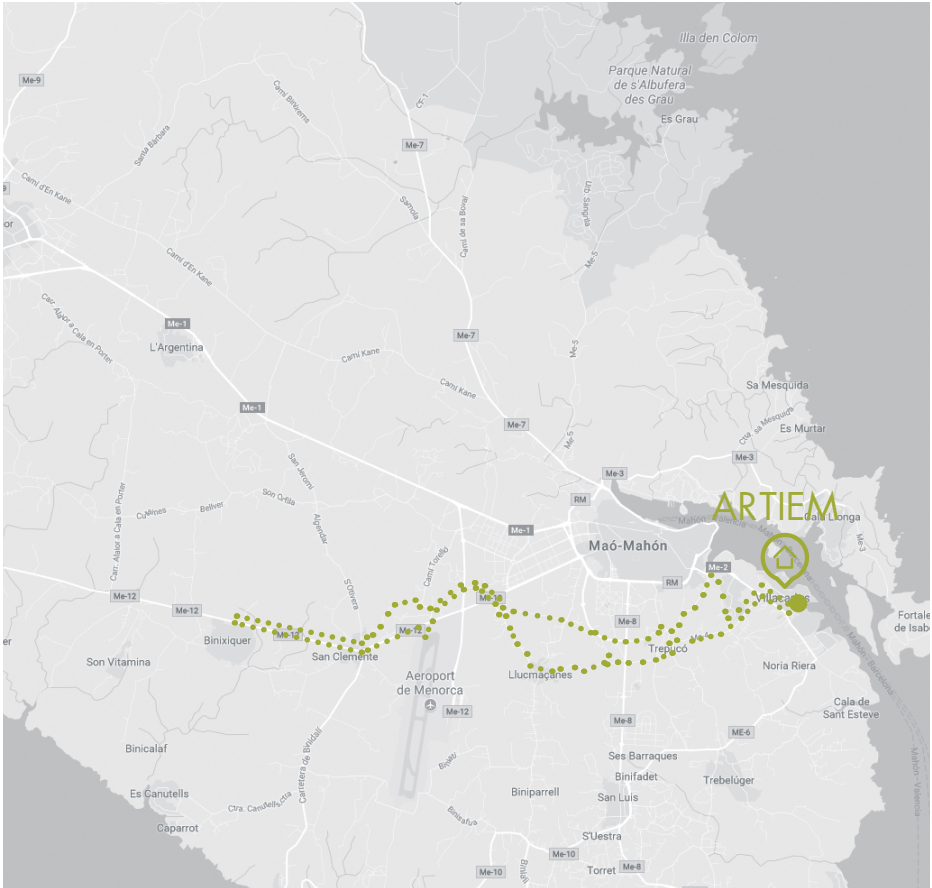
RECORRIDO IDA:

- Es Castell
- Camí Llarg
- Sa Terranova
- Camí de Malbúger
- Camí de na Ferranda
- Camí des Corb
- Mussupta Vell

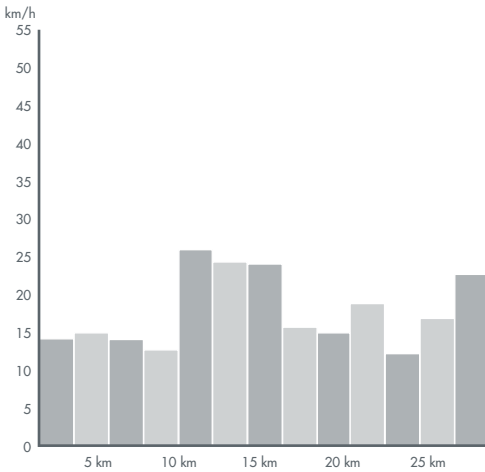


RECORRIDO VUELTA:

- Binixíquer
- Mussupta Vell
- Camí des Corb
- Camí d'en Claudis
- Ronda de Malbúger
- Camí de Binitaufa
- Camí Verd



VELOCIDAD APROXIMADA



DESNIVEL DE LA RUTA



RUTA G: ES CASTELL



ES CASTELL



599 / 593 m



DISTANCIA: 17 km



01:25:15 aprox.



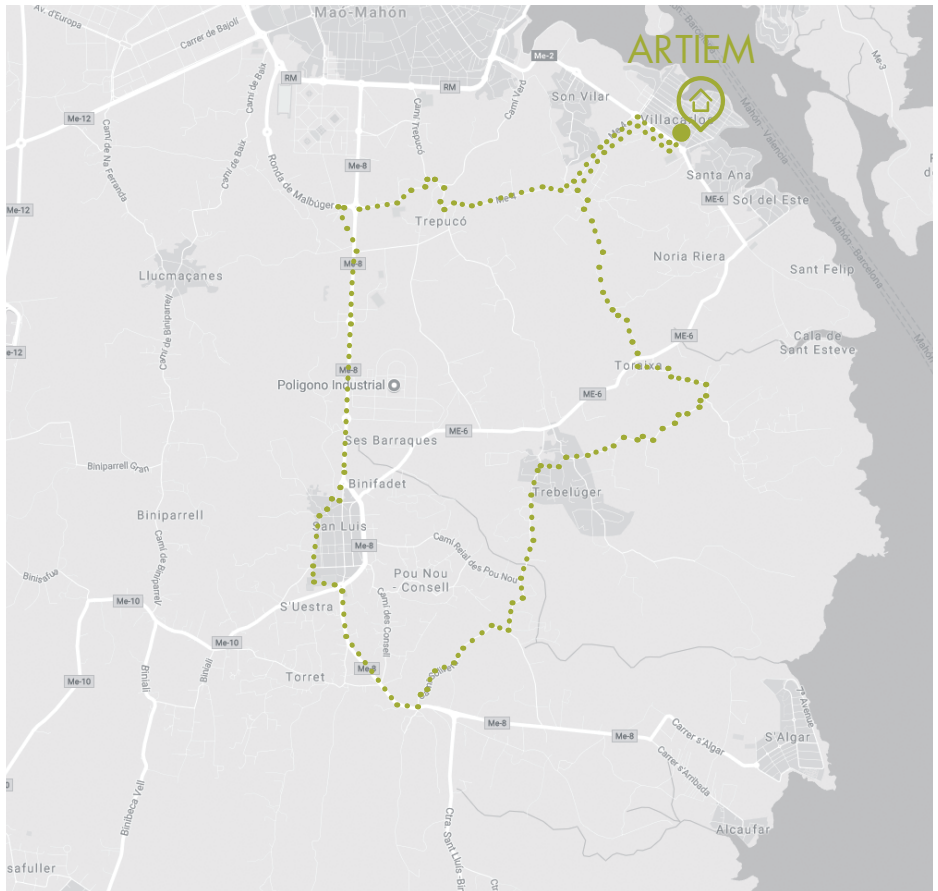
RECORRIDO IDA:

- Es Castell
- Carrer Trepucó
- Camí Trepuconet
- Camí de Binitaufa
- Camí de Santa Maria
- Sant Lluís
- Camí s'Olivera

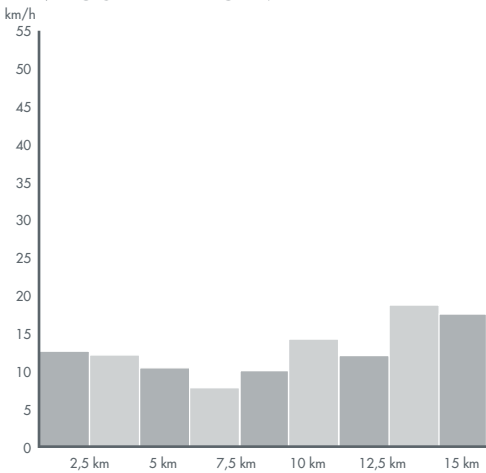


RECORRIDO VUELTA:

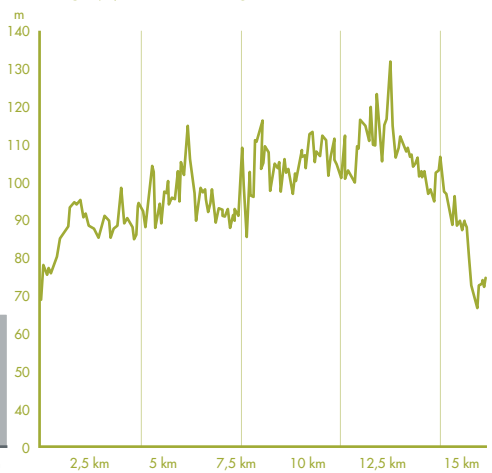
- Camí de Trebalúger
- Camí Sa Torre
- Camí Fosc
- Camí de Toraixa a Binissaida
- Camí de Biniatap
- Carrer d'es Fusters
- Carrer Trepucó



VELOCIDAD APROXIMADA



DESNIVEL DE LA RUTA



RUTA H: ES CASTELL



ES CASTELL



428 / 423 m



DISTANCIA: 23,1 km



01:57:22 aprox.



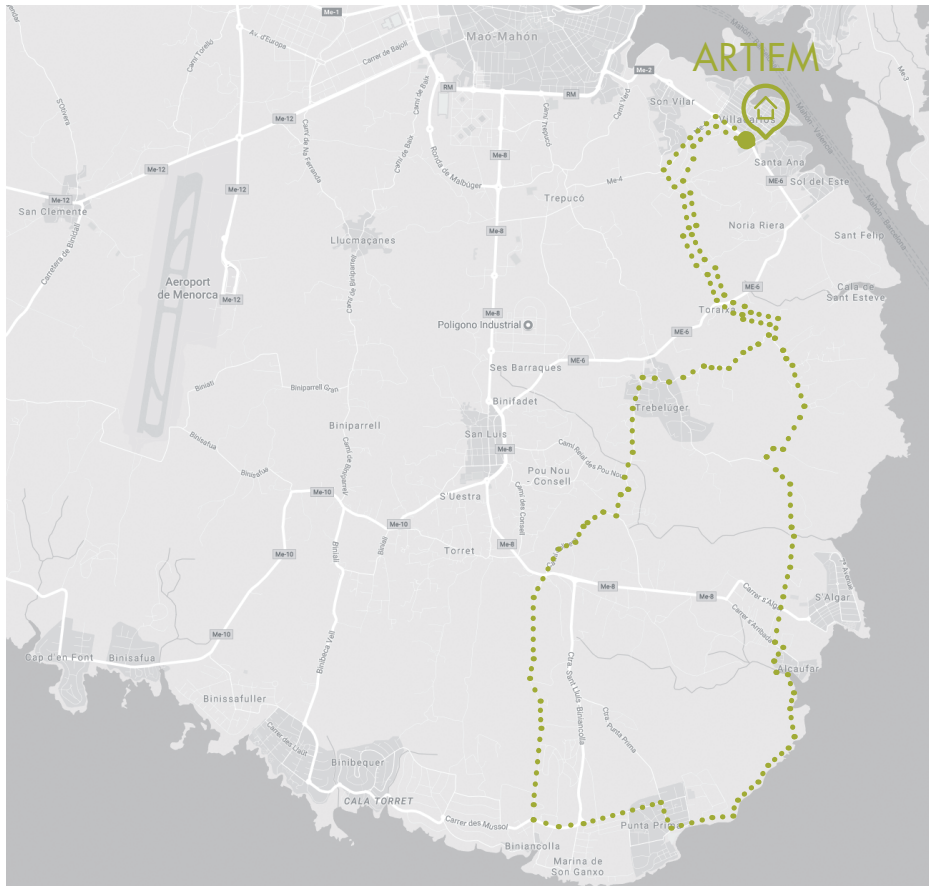
RECORRIDO IDA:

- Es Castell
- Carrer Trepucó
- Camí de Biniatap
- Camí de Toraixa a Binissaida
- Camí Fosc
- Camñi de Trebalúger
- Camí s'Olivera

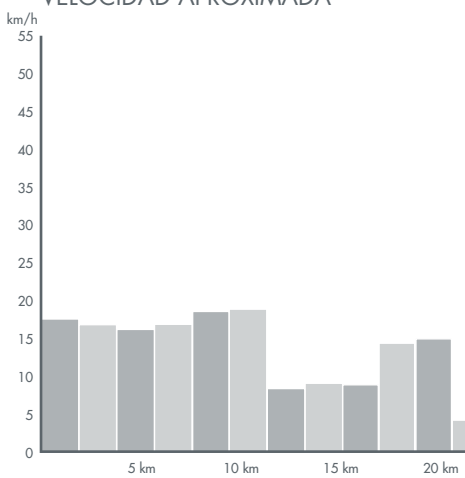


RECORRIDO VUELTA:

- Camí Vell de Biniancolla
- Punta Prima
- Alcaufar
- Camí Rafalets
- Binissaida
- Camí de Biniatap
- Carrer Trepucó



VELOCIDAD APROXIMADA



DESNIVEL DE LA RUTA



RUTA I: ES CASTELL



ES CASTELL



471 / 489 m



DISTANCIA: 25,8 km



02:54:59 aprox.



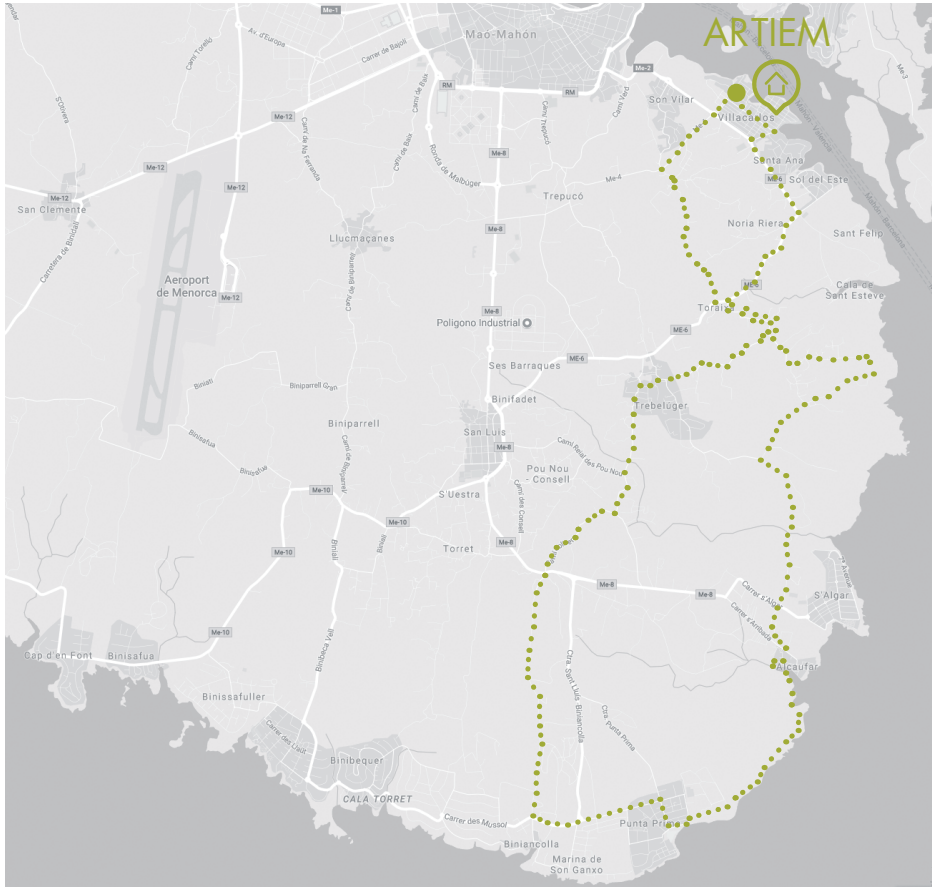
RECORRIDO IDA:

- Avda. d'es Castell
- Camí de Biniatap
- Camí de Toraixa a Binissaida
- Camí Fosc
- Camí de Trebalúger
- Camí de s'Olivera
- Camí de Biniancolla

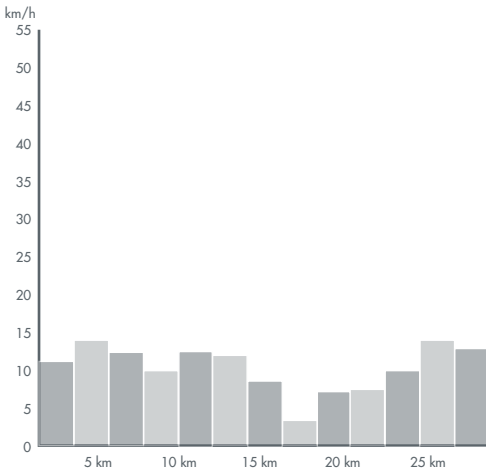


RECORRIDO VUELTA:

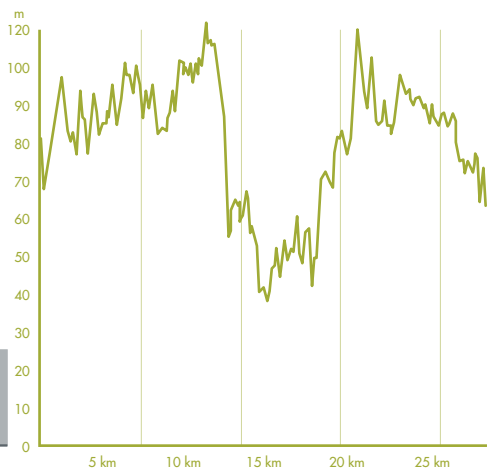
- Carrer Llevant de Punta Prima
- Punta Prima
- Alcaufar
- Camí Rafalets
- Binissaida
- Camí de Toraixa a Binissaida
- Carretera de Sant Felip



VELOCIDAD APROXIMADA



DESNIVEL DE LA RUTA






ARTIEM

FRESH PEOPLE MAKE THE DIFFERENCE

Capifort 6, bajos
07714 Mahón (Menorca) - Spain
artiem@artiemhotels.com
www.artiemhotels.com

 artiemhotels

 @artiemhotels

 @artiemhotels

#artiemhotels #artiemaudax #artiemcarlos #artiemcapri #artiemmadrid